


## Кольцово в начале октября, год 2024

Первый раз я съездила в Наукоград Кольцово 31 июля 2014 года. Вернулась с чувством восхищения от увиденного. С тех пор я стараюсь побывать там снова. Получается один раз в год. Чаще в июле-августе. Четыре раза ездила в сентябре. Поводом для всех поездок были прогулки. Еще каждый раз я пыталась отыскать что-то новое, появившееся в поселке за год. И еще хочется удостовериться, что ХУЖЕ НЕ СТАЛО. Нет, хочется убедиться, что СТАЛО ЛУЧШЕ.



Надо сказать, что за эти годы все-таки что-то стало меняться, не то, чтобы разваливаться, но появляются мелочи, которых в Кольцово “по определению” быть не должно.

В этом году лето закончилось, миновал сентябрь. И я жила с чувством, что сама себе задолжала – не съездила в Кольцово.

**2 октября** я приехала утром в Академгородок по делам. Все быстро выполнила. И, оценив, что впереди ясный, солнечный и почти теплый день, отправилась в Наукоград.

Доехала до остановки “Поселковый совет”, что на проспекте Сандахчиева. В моей голове два определения Кольцово – НАУКОГРАД и рабочий поселок – вызывают некоторый диссонанс. А застройка и благоустройство этого поселения каждый раз подогревают праздное любопытство. Потому и езжу туда. Администрация Кольцово из здания (Кольцово, 14) рядом с остановкой “Поселковый совет” (левая картинка внизу) переселилась шесть лет назад в Многофункциональный центр (правая нижняя картинка) – Никольский проспект, 1. Но остановку переименовывать не стали.



Буквально на следующий день после поездки в Кольцово прочитала, что начавшийся в 2020 году процесс благоустройства проспекта с “*большими зеркальными буквами*” (проспект Сандахчиева) завершился (<https://nsknews.info/materials/prospekt-s-bolshimi-zerkalnymi-bukvami-blagoustroili-v-koltsovo/>).

Я повертелась в сквере, который соорудили и благоустроили возле памятника академику Сандахчиеву. Еще на стадии составления проекта было решено соорудить в сквере цветочные часы и установить вокруг них светильники (картинка на следующей странице).

*Наукоград не был бы наукоградом, если бы его жители не обнаружили сходство новых светильников с инструментарием ученых. Форма у тех фонарей – копия микробиологического*

шпателя Дригальского. Шпатель, который используют для равномерного посева микроорганизмов на чашках Петри, действительно выглядит как литая палочка в форме латинских букв L, T или треугольной формы (<http://www.naukogradpress.ru/glavnoe/2021/08/05/skver-sandahchieva-v-koltsovo-ukrasili-effektnye-obekty/>).



Идея установить в центре сквера цветочные часы пришла уже в ходе реализации проекта, и принадлежит она, по словам главного архитектора, мэру наукограда Николаю Красникову.

В прошлом году рядом с часами стояла табличка с запретом ходить по этой уникальной клумбе и по ободу, трогать руками цифры и стрелки.

В этом году запрета я не нашла, видимо, жители привыкли к часам и теперь только любуются арт-объектом и фотографи-

руются на фоне часов. Но! Время часы показывают какое-то свое. Я стояла у часов в начале двенадцатого, а часы показывали начало шестого.

Прочитала, что часы стали показывать неверное время уже через год после их создания. Тогда объясняли вандализмом. Работали ли часы позже, не знаю. Но в прошлом году я тоже заметила отклонение от верных показателей.

Совершать длинную прогулку в этом году я не планировала. Потому от перекрестка проспекта Сандахчиева и Никольского проспекта пошла рассматривать новостройки на Никольском проспекте – в прошлом году я уперлась в строительный забор на улице Благовещенской и повернула в обратную сторону.

Никольский проспект – извилистая улица протяженностью около 2,2 км. Приблизительно треть проспекта пересекает старую часть поселка. Там нет домов с адресами на проспекте. Нумерация зданий начинается от перекрестка с проспектом Сандахчиева. Потому здание МФЦ имеет №1 на проспекте.



На нижних картинках вид с Никольского проспекта на долину речки Забобурихи (слева), на улицу Вознесенскую (в центре) и улицу Молодежную (справа).



Почему-то в этот раз я заинтересовалась речкой, по мостику через которую я гуляла два года назад. Оказывается,

*река не включена в Государственный водный реестр, поэтому на разных картах она может называться по-разному. В администрации Кольцово пользуются наименованием “Забобуриха”, представленным в корректировке генерального плана, выполненной “Новосибгражданпроектом” в 2006 году.*

*Забобур**И**хой называется река на карте в кабинете мэра Кольцово. Это же название встречается и на картах строительной компании “Проспект”.*

*С другой стороны, на советской карте Генштаба, где уже есть Академгородок, но еще нет Кольцово, фигурирует речка с названием Забобур**И**ха. Вероятно, в семидесятые годы название реки чаще писали через **И**, а не через **Ы**, именно этот вариант и запомнили кольцовские старожилы (<http://www.naukogradpress.ru/obshhestvo/2015/05/19/pishi-cherez-y-kak-nazyvaetsya-reka-v-koltsovo/>).*

Забобуриха (Забобуриха) – левый приток реки Ини. Она прорезает район с юго-запада на северо-восток. Река берет свое начало в 2,5 километрах южнее поселка Барышево. Длина реки равна 5,2 километра.

В пойме реки обустроен парк “Кольцово”, на территории которого река проходит через два пруда (этот водоем еще называют озером). Далее Забобуриха выходит в поселок Двуречье, в трубе пересекает грузовой ход Транссибирской магистрали между станциями Барышево и Крахаль, проходит через село Барышево и впадает в Иню (<https://ru.wikipedia.org/wiki/Забобуриха>).

Улицы Вознесенская и Молодежная находятся в 3-м микрорайоне Кольцово. Они начинаются от Никольского проспекта и уходят в сторону улицы Технопарковой.



Возле здания Никольский проспект, 8 установили шкаф для книгообмена. Рядом висит знак, согласно которому в этом месте запрещено кричать, дудеть в трубы и шуметь (левая верхняя картинка). Потому большая собака тихо-тихо дожидалась, когда хозяйка изучит какое-то печатное издание.

На центральной верхней картинке холм рядом с остановкой “Улица Рассветная”. Много лет он огорожен рыжей решетчатой сеткой, которая не позволяет гражданам топтать за ней траву. Постепенно холм все плотнее покрывается зеленью, но, видимо, еще не все окончательно приросло. Поэтому сетку не убирают.

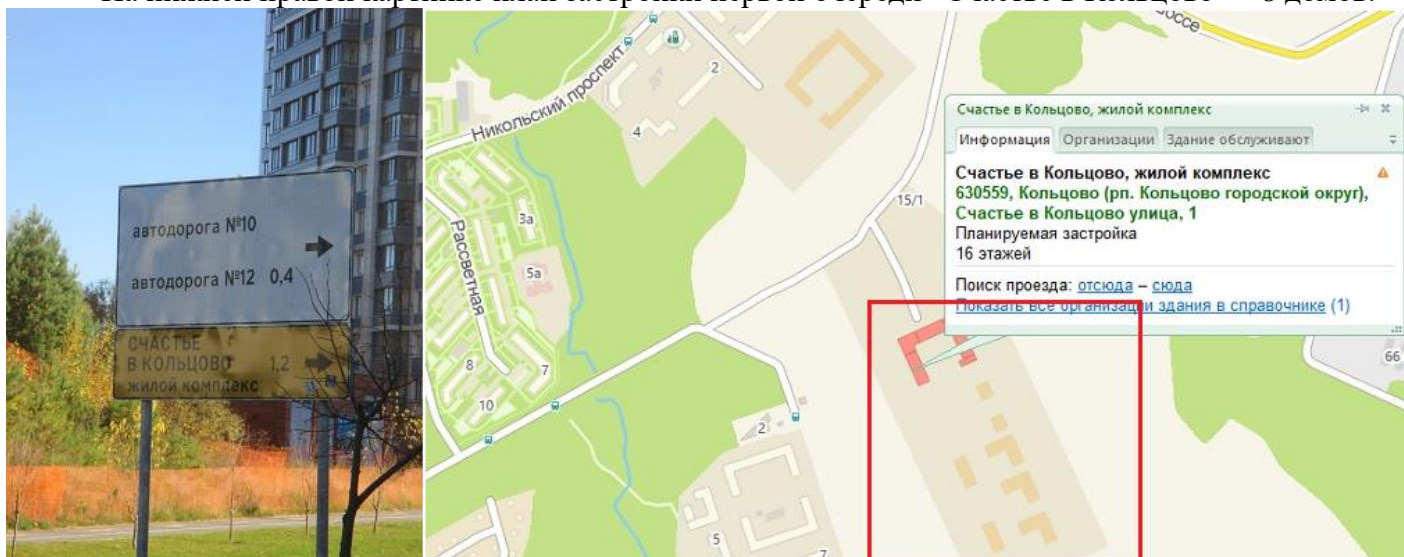
Зато мне на пути встретилась пешеходная дорожка, которая и без всякой сетки удачно покрылась травой (верхняя правая картинка).

Когда мне встретился указатель на **“Счастье в Кольцово”** (левая картинка на следующей странице), я сначала вспомнила, что читала больше года назад о том, что поселок Кольцово должен прирасти еще одним ЖК, который будет иметь “счастливое название”. Этот жилой комплекс должен стать эталоном градостроения. Работы ведет федеральный застройщик – Группа **“Эталон”** (<https://ksonline.ru/503697/novyj-mikrorajon-so-schastlivym-nazvaniem-nachali-stroit-v-koltsovo/>).

*Создается “Счастье в Кольцово” с применением технологий информационного моделирования и системы “Умного дома”. Необходимо это для того, чтобы удержать молодых*

ученых, предложив им комфортное жилье рядом с работой – в самом Кольцово, где сейчас строится СКИФ (Сибирский кольцевой источник фотонов), или в Академгородке.

На нижней правой картинке план застройки первой очереди “Счастье в Кольцово” – 8 домов.



Не пошла я искать “Счастье” еще и потому, что вспомнила, как пыталась добраться до микрорайона “Спектр” – только на третий год я смогла спокойно, по вполне цивилизованной дорожке подняться туда от улицы Рассветной. Вот и решила – пусть достроят, благоустроят, тогда и пойду (вдруг еще и транспорт запустят).



Проигнорировала я в этом году и 10-й микрорайон поселка Кольцово, который еще называют “Ботаникой” (верхние картинки). Разговоры об этом квартале 4-этажных таунхаусов ведутся уже больше года (<https://ngs.ru/text/realty/2023/06/27/72434276/>). Завлекалочками, как всегда, являются зоны для прогулок и игр, теннисные корты и прочие спортивные площадки, уникальные планировки жилых помещений, даже детский сад и супермаркет. А вот о школе не говорят ничего, так как в пяти минутах есть лицей “Технополис” и прочая структура поселка Кольцово. Да, до “Технополиса” надо пройти пешком чуть больше одного километра (правда, лицей уже, если не переполнен, то заполнен учениками под завязку). А вот до поликлиники уже лучше добираться на автобусе.

Сейчас построили 5 домов с номерами 1, 1/1, 1/2, 1/3 и 1/4. Нашла один довольно нестандартный отзыв человека, который искал себе жилье в подобных поселках вокруг Новосибирска

*Добротный проект, но не для всех. Вопрос даже не в цене, а образе жизни. С одной стороны город, с другой – чистое поле. Акцент сделан на общность взглядов и ценностей жителей. Если*



*вам нравится небольшая, в меру изолированная тусовка, где много общих тем с соседями – это для вас. Впрочем, не посмотришь – не поймешь ([https://dzen.ru/b/ZRLDwqgn\\_o2nGGXxB](https://dzen.ru/b/ZRLDwqgn_o2nGGXxB)).*

Но я пока смотреть не пошла, а двинулась дальше по Никольскому проспекту мимо улицы Рассветной (нижние картинки), раскрашенной разными искусственными (здания) и естественными (деревья и газоны) яркими красками.



Однажды увидев, как деликатно автомобилисты паркуют в Кольцово свои машины рядом с тротуарами и газонами, а затем еще прочитав запрещение перекрывать пешеходные зоны, я стала во время своих ежегодных прогулок проверять, не нарушают ли в Наукограде правила парковки. Соблюдают, не нарушают (нижние картинки). Особенно хорошо это видно на улице Преображенской (правая нижняя картинка). На этой улице пока сданы два дома, в одном из которых работают ДВЕ кофейни, языковая школа и детская художественная школа.



Нечетную сторону Никольского проспекта не застраивают, так как там начинается поселковый






парк. А на четной стороне уже заселяют почти закольцованный дом №16 (левая картинка на предыдущей странице) и дом №18, состоящий из двух частей разного цвета (центральная картинка на предыдущей странице). Перед этим домом лежат елки-шишки (правая картинка). Почему-то этот арт-объект пока еще не попал на карту Кольцово.




Последний дом на проспекте №10 пока еще официально числится строящимся зданием (левая картинка сверху). На противоположной стороне улицы виден холм, где модернизируют верхний участок канатной дороги, проходящей по парку “Кольцово” (центральная верхняя картинка). На правой картинке окончание Никольского проспекта в месте, где он примыкает к Векторному шоссе, которое должно стать частью дороги, соединяющей Кольцово с синхротроном СКИФ.

Цель своей прогулки я осуществила. Развернулась, посмотрела на Никольский проспект в обратном направлении (левая нижняя картинка), в очередной раз подивилась тому, что землю, которую вынули из газона для того, чтобы сформировать лунку для посадки дерева, не на траву кинули, а на полиэтиленовую пленку положили (центральная нижняя картинка). Обнаружила за зарослями клевера (правая картинка внизу) тропу, по которой я смогу попасть в верхнюю часть парка “Кольцово” – в прошлом году тут стоял крепкий забор, преграждавший доступ в парк.



В первый раз я попала в парк с Никольского проспекта, а не с проспекта Сандахчиева. И посмотрела на него с верхней террасы (левая картинка внизу). Увидела, как рабочий парка раздувает опавшие листья с дорожек, чтобы в случае дождя прогуливающиеся граждане не поскользнулись и не упали (центральная картинка внизу). Спустившись, я стала проверять, что изменилось в парке за год.






Канатная трасса и горнолыжный спуск существуют (правая картинка на предыдущей странице). На прежнем месте стоит “кофе-машина”. Внизу слева картинка прошлого года, а в центре – этого. Даже горшки с цветами прежние, только цветочное буйство поувяло – я приехала в Кольцово на месяц позже. Стоит близ озера и скульптура, которую я почему-то считаю “Алтайской принцессой” (правая картинка внизу) – кто-то считает этого персонажа шаманом.



Велотрека, как я помню, раньше не было (левая нижняя картинка). Эту территорию то и дело огораживали забором, устраивали там прокат велосипедов и прочего инвентаря, какие-то мелкие спортплощадки. На центральной правой картинке внизу вид пляжа на озере. На правой картинке виден крошечный маяк, который в 2021 году установили на острове посреди озера (<http://www.naukogradpress.ru/kultura/2021/07/05/park-koltsovo-novye-art-obekty-leta-2021/>).



Раньше посетители прямо с дороги, проходящей по середине озера, а точнее, между прудами, кормили рыб, которые водились в водоеме. Потом площадку для кормления узаконили и обустроили. И даже поставили автомат, из которого за плату можно извлечь корм для уток. Но и снабдили плакатом-запретом на кормление птиц “человеческой едой”. Как я поняла, рыбы перевелись.



Зато в августе этого года на озере в парке Кольцово появились новые жильцы. Четыре белоснежных лебедей в Наукоград привезли из Самары (две правые картинки вверху). Для безопасности птицам провели стандартную подрезку крыльев (<http://www.naukogradpress.ru/kultura/2024/08/03/v-park-koltsovo-privezli-paru-belyh-lebedej/>).

*Зимой на озере при любой температуре будет расчищаться майна – отверстие в ледяном покрове для обеспечения водоплавающим доступ к открытой воде. Учитывая присутствие на озере*

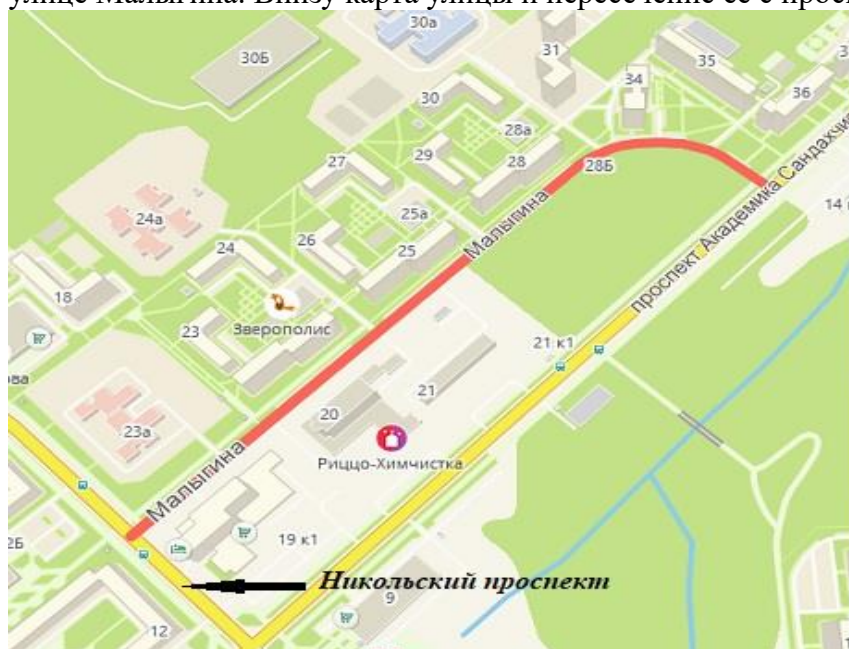


утиных семейств, в парке продумают меры по созданию условий для сосуществования уток с лебедями. Ожидается, что величавые птицы станут еще одним украшением парка и популярной достопримечательностью.



Обитатели озера и всего парка уже сейчас довольно мирно сосуществуют. Как только ребятня стала кормить подплывших к берегу лебедей, от середины озера быстроходным катером стала приближаться утка (левая картинка сверху). Довольно близко к берегу озера подбежала белка в серой зимней шубе (центральная верхняя картинка). Ей тоже стали бросать корм. Тут же взлетела утка, села на траву и стала подбирать еду (правая картинка сверху).

Еще летом, планируя поездку в Кольцово, я решила узнать новости Наукограда. Я прочитала, что в августе 2024 года в поселке *безымянному проезду от пересечения с Никольским проспектом до проспекта Академика Сандахчиева* присвоили имя ученого центра “Вектор” Эрнста Георгиевича Малыгина (<http://www.naukograpress.ru/glavnoe/2024/08/26/v-chest-uchenogo-nauchnogo-tsentra-vektor-v-koltsovo-nazvali-ulitsu/>). При этом не появилось ни одного строения с адресом на улице Малыгина. Внизу карта улицы и пересечение ее с проспектом Сандахчиева.



Эрнст Георгиевич Малыгин (1937–2018) – выдающийся ученый, доктор химических наук, профессор. Инициатива по присвоению проезду имени Малыгина была приурочена к 50-летию ГНЦ ВБ “Вектор”.



В научном центре Эрнст Георгиевич начал работать с самых первых дней его основания в 1975 году вместе со Львом Степановичем Сандахчиевым. Труды Эрнста Георгиевича получили заслуженное признание как отечественных, так и зарубежных коллег.

Он работал над созданием генно-инженерных вакцин против



*клещевого энцефалита и гепатита Б, разработкой композитов наночастиц диоксида титана с ДНК для деградации геномов вирусов.*

*В 1985 году Эрнст Георгиевич получил Ленинскую премию по биологии за создание продуцентов биологически активных пептидов методами генетической инженерии.*

*Возможно, позже на зданиях Наукограда появятся таблички с адресами “Улица Малыгина”, но пока улица остается проездом.*

Еще летом, приглядываясь к карте Кольцово, я увидела, что на ней все еще значится некая постройка, обозначенная, как СТРОЕНИЕ. Этот единственный в Кольцово ДОЛГОСТРОЙ вызывал мое удивление с первой прогулки по поселку. Рядом с Биотехнологическим лицеем №21 и жилыми домами по адресу Кольцово поселок, 31 и 32а стояло недостроенное 2-этажное здание.

В октябре, после прогулки по поселку, я не нашла долгострой на карте. Оказалось, что среди августовских новостей (22.08.2024) поселка было сообщение о ликвидации СТРОЕНИЯ (<http://www.naukogradpress.ru/zhkh/2024/08/22/v-koltsovo-snosyat-mnogoletnij-nedostroj/>).



История у постройки оказалась такой. Здание запроектировали еще в 1987 году институтом “Новосибгражданпроект”, начали строить в самом конце 80-х годов, но до ума не довели. Так оно и простояло около 40(!) лет недостроенным, сменив при этом несколько собственников.

*Все эти годы недострой создавал неблагоприятную среду и рождал проблемы. Самая основная – опасность для детей: вопреки ограждениям и запретам, школьники периодически все же проникали в здание.*

*Кроме того, “заброшка” визуальнo загрязняла обций вид территории. В какой-то момент ее обнесли серым деревянным забором, который в 2015 году чуть оживили граффити на спортивную тему.*

*Сюда же стоит приплюсовать недовольство жителей прилегающих домов. Собственники квартир на первых-вторых этажах, выходящих окнами на недострой, жаловались на недостаточную инсоляцию и более низкую цену при продаже жилья при прочих равных.*

Уже забыли, с какой целью строили это здание. Бытует версия, что это будет еще один школьный блок с лабораторией, который соединят с основным корпусом переходом. Затем зданию пророчили “спортивное” будущее – хотели открыть там спортивную школу. В конце концов здание все-таки решили передать лицею, но предварительно провели экспертизу.

Заключение было неутешительным. *Неэксплуатируемое десятилетиями здание окончательно морально устарело и не соответствует современным техническим требованиям. Несущие конструкции находились, по большей части, в ограниченно-работоспособном или аварийном состоянии.*

Снести оказалось проще и экономичнее, чем реконструировать. И... долгострой ликвидировали.

На верхних картинках слева и в центре мой взгляд на долгострой в 2019 году. Правая картинка из интернета – процесс сноса здания в августе.

По предварительным планам муниципалитета, большая часть пространства станет “зеленой зоной”, а пришкольную парковку, возможно, увеличат на несколько машино-мест.

Таким образом, во время следующей своей поездки в Кольцово я, вероятно, смогу сделать паузу в новом малом скверике рядом с Биотехнологическим лицеем.



В этот раз я по проспекту Сандахчиева, который не показался мне популярным местом для прогулок в будний день, вернулась в исходную точку (нижние картинки).



Такой получилась моя нынешняя краткая прогулка по поселку Кольцово. Надеюсь, что она не будет последней. *Очень хочу, чтобы мне и дальше не только нравилось рассматривать этот населенный пункт близ Новосибирска, но и хотелось приезжать туда снова и снова.*